

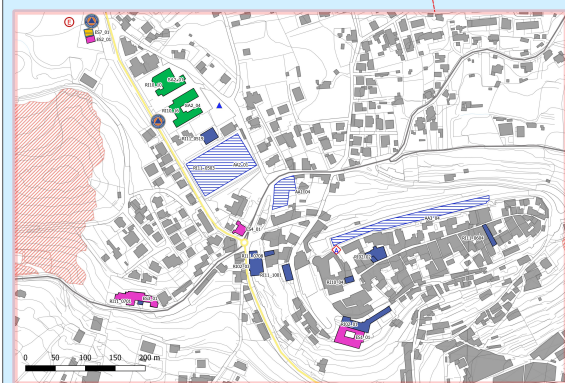
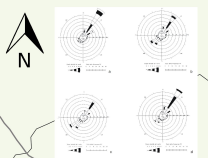
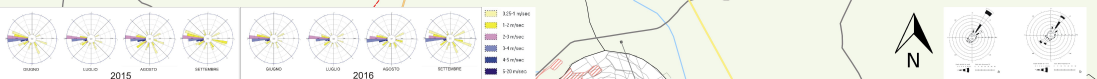
PIANO DI EMERGENZA COMUNALE
Carta del Rischio Incendio

Scala 1 : 10000



Data redazione:	Revisione del:	Data approvazione:	Tavola n°:
			6A
Il Sindaco:	Il Segretario comunale:	Redattore: MONSIELLI Dario	

PIANO DI EMERGENZA COMUNALE - C.M. 235/007205 - 01043 Minturno - C.M. 235/007205 - 01043 Minturno - C.M. 235/007205 - 01043 Minturno



Legenda

Limiti Comunali
 - Minturno
 - Minturno

Territorio
 - Idrografia

Visibilità
 - Stazioni di collegamento
 - Visibilità di Accessibilità

Infrastrutture e servizi a rete
 - Ferrovie
 - Elettrodotto
 - Elettroporto
 - Stazioni di rilevamento
 - Serbatoio idrico
 - Distributore di carburante/gas

Elementi critici
 - EC1 - Area
 - EC2 - Ponti
 - EC4 - Sottopassi
 - EC5 - Punto critico per incidente
 - Zona di influenza RIR

Edifici Strategici
 - ES1_01 - Municipio Di Minturno
 - ES2_01 - Comando Polizia Locale
 - ES3_01 - Carabinieri Comando Stazione
 - ES4_01 - Carabinieri Com Staz Scam
 - ES5_01 - Guardia Costiera
 - ES6_01 - Scuola Fedele Sebastiano Sede COC2
 - ES7 - Sede COC_COI

Strutture Accoglienza
 - SA1_01 - Palazzetto Sport C. Borrelli
 - SA2_01 - Scuola Mons. S. Fedele
 - SA2_02 - Liceo Alberti
 - SA2_03 - Scuola G. Rodari
 - SA2_04 - Scuola A. De Santis

Area Ammassamento
 - AM1_01 - Campo Sportivo Liceo Alberti
 - AM2_01 - Campetto Calcio
 - AM2_02 - Campetto Calcio
 - AM2_03 - Campetto Calcio
 - AM3_01 - Area Ex Silei
 - AM4_01 - Area Palazzetto

Area Accoglienza
 - AR1_01 - Area Ex Silei
 - AR2_01 - Palestra In Ristrutturazione
 - AR2_02 - Palazzetto Dello Sport
 - AR4_01 - Scuola Infanzia Trionfascelli

Area Attesa
 - AA1_01 - Largo Poltoni
 - AA1_02 - Piazza Giovanni Pascoli II
 - AA1_03 - Piazza Primavera
 - AA1_04 - Piazza John Kennedy
 - AA2_01 - Campo Sportivo Caracciolo Carati
 - AA2_02 - Campo Sportivo Pise
 - AA2_03 - Campo Sportivo Marina Di Minturno
 - AA2_04 - Area Cretone
 - AA2_05 - Circolo Tennis Olivetta
 - AA2_06 - Palazzetto Dello Sport
 - AA3_01 - Parcheggio Via Civiltà
 - AA3_02 - Parcheggio Stazione
 - AA3_03 - Parcheggio Via Dei Fossi
 - AA3_04 - Parcheggio Via Dei Fossi
 - AA3_05 - Parcheggio Tuffo
 - AA3_06 - Parcheggio Liceo Alberti
 - AA6_01 - Centro Marica

Rischio Incendio
 - Fascia di contiguità
 - Aree peronosse da fuoco

Usi del suolo
 - Abbandonati / Non Gestiti
 - Boschi latifoliosi
 - Boschi di conifere / Macchia Mediterranea
 - Cofoli / Pascoli
 - Aree verdi urbane
 - Aree urbanizzate

Pericolo Incendio Interfaccia
 - Bassa
 - Media
 - Alta

Edifici Rilevanti

RI10_01 - Chiesa Di San Francesco Apollonio	RI10_14 - Scuola Raffaele Castrioglio	RI11_0514 - Aspi Esthara Ballet	RI11_0801 - Albergo Minturno
RI10_02 - Parrocchia Di San Pietro Apollonio	RI10_15 - Scuola Oratorio Spargina	RI11_0515 - Marfisa D'Al	RI11_0802 - Albergo Panoramico
RI10_03 - Chiesa dell'Annunziata	RI10_16 - Scuola A. Sebastiani	RI11_0516 - Circolo Furland Delfini	RI11_0803 - Albergo Teatro Romano
RI10_04 - Parrocchia Santa Maria Immacolata	RI10_17 - Scuola Angelo De Santis	RI11_0517 - Aspi Sportiva Kozani Kozani Do	RI11_0804 - Albergo Il Postiglione
RI10_05 - Chiesa Madonna Della Libera	RI10_18 - Scuola Raffaele Fedele	RI11_0518 - Aspi Alpha Calcio a 5	RI11_0805 - Albergo The Baron
RI10_06 - Parrocchia San Leonardo Abate	RI10_19 - Scuola S. Alberti	RI11_0519 - Laboratorio Mirafiori	RI11_0806 - Albergo La Rossella
RI10_07 - Parrocchia San Giuseppe	RI10_20 - Scuola dell'Infanzia Angelo De Santis	RI11_0520 - Fasiro Marina del	RI11_0807 - Albergo Villa Eleonora
RI10_08 - Parrocchia San Nazzario Abate	RI10_21 - Scuola paritaria dell'Infanzia Po XII	RI11_0521 - Concrezione Archeologica Di Minturno	RI11_0808 - Albergo Aureo
RI10_09 - Chiesa Sacro Cuore Di Gesù	RI11_0001 - Stadio Ferruccio Minturno Scouti	RI11_0522 - Circolo Militare Commonwealth	RI11_0809 - Albergo Stella Del Mare (Suore Ordine)
RI10_10 - Parrocchia Maria SS Immacolata	RI11_0002 - Deposito Beni Culturali	RI11_0523 - Museo Etnografico Aurunco	RI11_0901 - Bibo I Verenti Passi
RI10_11 - Chiesa Santa Anna Km.	RI11_0003 - Campetto Arzonia	RI11_0524 - Parco Giardini E Monte Scari	RI11_0902 - Bibo La Quarta Banca
RI10_12 - Chiesa San Rocco	RI11_0004 - Campetto Marina	RI11_0525 - Labor Scauri Ente Parco Riviera Di Ulisse	RI11_0903 - Bibo Mibral
RI10_13 - Hospitium Del Sacro Cuore	RI11_0005 - Campetto Drake Azzurro	RI11_0526 - Farmacia Opopolitano	RI11_0904 - Bibo Fiviera Di Ulisse
RI10_14 - Sala del bagno	RI11_0006 - Campetto Giacale	RI11_0527 - Vitermano Dott. Trastia	RI11_0905 - Hotel Ca Bianca
RI10_15 - Scuola Qui Quo Qua	RI11_0007 - Campetto Giardini Giardini	RI11_0528 - Laboratorio Anzani Giardini	RI11_0906 - Hotel Casa Frisco
RI10_16 - Scuola Maria Immacolata	RI11_0008 - Campetto Villaggio Il Bagno	RI11_0529 - Centro Madia Schwebler	RI11_0907 - Hotel Casale Degli Anzani
RI10_17 - Pila Lido Minturno	RI11_0009 - Centro Donna Anna Sili	RI11_0530 - Farmacia T. I. An.	RI11_0908 - Casa Vacanze Di Malazzi Benedetto
RI10_18 - Scuola Maria Immacolata	RI11_0010 - Centro Donna Anna Sili	RI11_0531 - Vitermano Ska Frost	RI11_0909 - Hotel Casale Degli Anzani
RI10_19 - Scuola Cristoforo Spargina	RI11_0011 - Campo Sportivo Wellness In Motion	RI11_0532 - Farmacia Duverio	RI11_0910 - Hotel La Casa Di Elenco
RI10_20 - Scuola Guglielmo	RI11_0012 - Olympus Sporting Club	RI11_0533 - Farmacia Roma	RI11_0911 - Hotel Living Apple
RI10_21 - Scuola Raffaele Castrioglio	RI11_0013 - Campo Sportivo Caracciolo Carati	RI11_0534 - Farmacia Spauri Testa Snc	RI11_0912 - Hotel Marina Fronte Mare
RI10_22 - Scuola Mons. S. Fedele	RI11_0014 - Campo Sportivo Calcio a 5	RI11_0535 - Campo Calcio a 5	RI11_0913 - Hotel Marus Alba
RI10_23 - Scuola G. Rodari	RI11_0015 - Campo Sportivo Marina Centro	RI11_0536 - Calcio a 5 Malazzi	RI11_0914 - Hotel Spole E Mare
RI10_24 - Scuola G. Rodari	RI11_0016 - Calcio a 5 Trionfascelli	RI11_0537 - Campo Sportivo Marina Centro	RI11_0915 - Hotel Vacanze Al Mare
RI10_25 - Scuola G. Rodari	RI11_0017 - Calcio a 5 Trionfascelli	RI11_0538 - Palazzetto Dello Sport	RI11_1001 - Ufficio postale Minturno
RI10_26 - Scuola Raffaele Castrioglio	RI11_0018 - Calcio a 5 Trionfascelli	RI11_0539 - Campo Sportivo Pise	RI11_1002 - Ufficio postale Marina Di Minturno
RI10_27 - Scuola Mons. S. Fedele	RI11_0019 - Calcio a 5 Trionfascelli	RI11_0540 - Calcio a 5 Trionfascelli	RI11_1003 - Ufficio postale Scari
RI10_28 - Scuola G. Rodari	RI11_0020 - Calcio a 5 Trionfascelli	RI11_0541 - Area Malazzi	RI11_1004 - Ufficio postale S.M. Lidozeta
RI10_29 - Scuola Ruggieri Del Mondo	RI11_0021 - Calcio a 5 Trionfascelli	RI11_0542 - Aspi Tennis Club Scari Alpha	RI11_1101 - Cucina comunale
RI10_30 - Scuola Don Antonio Teatry	RI11_0022 - Calcio a 5 Trionfascelli	RI11_0543 - Acquedotti Scari	RI11_02 - Stabilimenti balneari

Zona A	
Pericolosità	1 Elevata o molto elevata
Integrità	2 Colte abbandonate e Pascoli abbandonati
Capacità vegetazionale	4 Come
Distanza dagli insediamenti degli incendi progressi	5 Elevato (100m)
Contesto con aree boschive	2 Contatto continuo a monte e laterale
Classificazione piano di	5 Alto
Totale	23

Zona B	
Pericolosità	0 Assente
Integrità	2 Contatto continuo a Pascoli abbandonati
Capacità vegetazionale	4 Come
Distanza dagli insediamenti degli incendi progressi	5 Elevato (100m)
Contesto con aree boschive	2 Contatto continuo a monte e laterale
Classificazione piano di	5 Alto
Totale	21

Zona C	
Pericolosità	2 Accesa
Integrità	2 Contatto continuo a monte e laterale
Capacità vegetazionale	4 Come
Distanza dagli insediamenti degli incendi progressi	5 Elevato (100m)
Contesto con aree boschive	2 Contatto continuo a monte e laterale
Classificazione piano di	5 Alto
Totale	22

Zona D	
Pericolosità	1 Elevata o molto elevata
Integrità	2 Colte di latifoglio e Contatto continuo
Capacità vegetazionale	4 Come
Distanza dagli insediamenti degli incendi progressi	5 Elevato (100m)
Contesto con aree boschive	2 Contatto continuo a monte e laterale
Classificazione piano di	5 Alto
Totale	23

